








-  Périmètre du site
-  Znieff I
-  Barbaggio
-  Poggio d'Oletta
-  Décharge
-  Carrière
-  Source captée



SOURCES :
 Contour du site : MEDD/DIREN
 Fond : IGN Scan 25

CARTOGRAPHIE : INEA - Juin 2004

93,3 m